

STAROSTA TATRZAŃSKI
ul. Chramcówki 15
34-500 ZAKOPANE

ZAŁĄCZNIKI



IZBA ARCHITEKTÓW
MAŁOPOLSKA OKRĘGOWA RADA

Małopolska Okręgowa Rada Izby Architektów RP

ZAŚWIADCZENIE - ORYGINAŁ

(wypis z listy architektów)

Małopolska Okręgowa Rada Izby Architektów RP zaświadcza, że:

mgr inż. arch. ANDRZEJ SZUL

posiadający kwalifikacje zawodowe do pełnienia samodzielnych funkcji technicznych w budownictwie w specjalności architektonicznej i w zakresie posiadanych uprawnień nr **GT.III-63-46/76**, jest wpisany na listę członków Małopolskiej Okręgowej Izby Architektów RP pod numerem: **MP-0585**.

Członek czynny od: 20-02-2002 r.

Data i miejsce wygenerowania zaświadczenia: 20-06-2018 r. Kraków.

Zaświadczenie jest ważne do dnia: **30-06-2019 r.**

Podpisano elektronicznie w systemie informatycznym Izby Architektów RP przez:
Grzegorz Lechowicz, Sekretarz Okręgowej Rady Izby Architektów RP.

Nr weryfikacyjny zaświadczenia:

MP-0585-E647-ABYA-A9B5-418F

Dane zawarte w niniejszym zaświadczeniu można sprawdzić podając nr weryfikacyjny zaświadczenia w publicznym serwisie internetowym Izby Architektów: www.izbaarchitektow.pl lub kontaktując się bezpośrednio z właściwą Okręgową Izbą Architektów RP.

URZĄD WOJEWODZKI
W NOWYM SĄCZU
WYDZIAŁ GOSPODARKI TERENOWEJ
I OCHRONY ŚRODOWISKA

Nowy Sącz, dnia 6 grudnia 1976 r.

Nr GT.III-63-46/76.

Stwierdzenie przygotowania zawodowego

do pełnienia samodzielnych funkcji technicznych w budownictwie

Na podstawie § 4 ust. 1 i 2, § 7, § 13 ust. 1 pkt. 1

rozporządzenia Ministra Gospodarki Terenowej i Ochrony Środowiska z dnia 20 lutego 1975 r. w sprawie samodzielnych funkcji technicznych w budownictwie (Dz. U. Nr 8, poz. 46) stwierdza się, że:

Ob. Andrzej Szul

magister inżynier architekt

urodzony dnia 15 czerwca 1947 r. we Wrocławiu

posiada przygotowanie zawodowe upoważniające do wykonywania samodzielnej funkcji

projektanta

w specjalności architektonicznej

Ob. mgr inż. arch. Andrzej Szul jest upoważniony do:

1/ sporządzania projektów w zakresie rozwiązań:

- a/ architektonicznych wszelkich obiektów budowlanych,
- b/ konstrukcyjno - budowlanych obiektów budowlanych w budownictwie osób fizycznych, z wyłączeniem konstrukcji fundamentów głębokich i trudniejszych konstrukcji statycznie niewyznaczalnych,

2/ w budownictwie osób fizycznych - do kierowania, nadzorowania i kontrolowania budowy, kierowania i kontrolowania wytwarzania konstrukcyjnych elementów budowlanych oraz oceniania i badania stanu technicznego obiektów budowlanych - z wyłączeniem konstrukcji fundamentów głębokich i trudniejszych konstrukcji statycznie niewyznaczalnych.



IZBA ARCHITEKTÓW

STAROSTA TATRZAŃSKI
ul. Chramcówki 15
34-500 ŻAKOPIANE

MAŁOPOLSKA OKRĘGOWA IZBA ARCHITEKTÓW
OKRĘGOWA KOMISJA KWALIFIKACYJNA

Nr ewid. spr. OKK/Upb/27/05/MP

Kraków, dnia 6 czerwca 2005 r.

DECYZJA NR MPOIA /002/ 2005

Na podstawie art. 12 ust. 1, pkt 1 i ust. 2, art. 13 ust. 1, pkt 1 i art. 14 ust. 1, pkt 1, ustawy z dnia 7 lipca 1994 r., - Prawo Budowlane (tekst jednolity Dz.U. z 2003 r. Nr 207 r., poz. 2016), art. 11 i 24 ust. 1 pkt 2, ustawy z dnia 15 grudnia 2000 r., o samorządach zawodowych architektów, inżynierów budownictwa oraz urbanistów (Dz. U. z 2001 r., Nr 5, poz. 42 oraz z 2002 r., Nr 23, poz. 221, Nr 153, poz. 1271 i Nr 240, poz. 2052), oraz art. 104 i 107 § 1 i 4 ustawy z dnia 14 czerwca 1960 r., - Kodeks postępowania administracyjnego (tekst jednolity: Dz. U. z 2000 r., Nr 98, poz. 1071; dalsze zmiany: Dz. U. z 2001 r. Nr 49, poz. 509, oraz z 2002 r. Nr 113, poz. 984 i Nr 169, poz. 1387 oraz z 2003 r., Nr 130, poz. 1188 i Nr 170, poz. 1660)


stwierdza się, że
Pan mgr inż. arch. Zbigniew Nawara

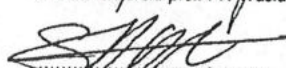
urodzony dnia 8 lutego 1964 r., w Mszanie Dolnej,
posiada odpowiednie wykształcenie techniczne i praktykę zawodową
i nadaje się Panu

UPRAWNIENIA BUDOWLANE
W SPECJALNOŚCI ARCHITEKTONICZNEJ DO PROJEKTOWANIA BEZ OGRANICZEŃ


Decyzja niniejsza jako uwzględniająca w całości żądanie strony nie wymaga uzasadnienia.


Od niniejszej decyzji przysługuje Panu odwołanie do Krajowej Komisji Kwalifikacyjnej Izby Architektów, za pośrednictwem Okręgowej Komisji Kwalifikacyjnej Małopolskiej Okręgowej Izby Architektów. Odwołanie wnosi się w terminie 14 dni od daty doręczenia niniejszej decyzji.


dr hab. inż. arch. prof. PK Wacław Celadyn, v-ce przewodniczący OKK

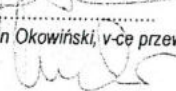

mgr inż. arch. Witold Sztórc, sekretarz OKK


mgr inż. arch. Andrzej Hampel, członek OKK


mgr inż. arch. Jerzy Głodkiewicz, członek OKK


mgr inż. arch. Jołanta Wąsik, członek OKK


mgr inż. arch. Jan Okowiński, v-ce przewodniczący OKK


mgr inż. arch. Piotr Miłkowski, przewodniczący OKK

Otrzymują:

1. Pan Zbigniew Nawara, zam. ul. St. Nędzy Kubińca 183A, 34-511 Kościelisko
2. Główny Inspektor Nadzoru Budowlanego, ul. Krucza 38/42, 00-926 Warszawa
3. Małopolska Okręgowa Rada Izby Architektów
4. a/a



IZBA ARCHITEKTÓW
RZECZYPOSPOLITEJ POLSKIEJ

Małopolska Okręgowa Rada Izby Architektów RP

ZAŚWIADCZENIE - ORYGINAŁ

(wypis z listy architektów)

Małopolska Okręgowa Rada Izby Architektów RP zaświadcza, że:

MGR INŻ. ARCH. ZBIGNIEW NAWARA

posiadający kwalifikacje zawodowe do pełnienia samodzielnych funkcji technicznych w budownictwie w specjalności architektonicznej i w zakresie posiadanych uprawnień nr **MPOIA/002/2005**, jest wpisany na listę członków Małopolskiej Okręgowej Izby Architektów RP pod numerem: **MP-1167**.

Członek czynny od: 28-09-2005 r.

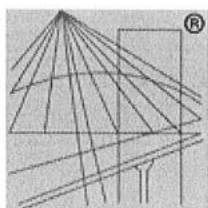
Data i miejsce wygenerowania zaświadczenia: 14-01-2019 r. Kraków.

Zaświadczenie jest ważne do dnia: **31-07-2019 r.**

Podpisano elektronicznie w systemie informatycznym Izby Architektów RP przez:
Grzegorz Lechowicz, Sekretarz Okręgowej Rady Izby Architektów RP.

Nr weryfikacyjny zaświadczenia:

MP-1167-4AY3-85DC-2FC2-YF66



P O L S K A

I Z B A

INŻYNIERÓW

BUDOWNICTWA

Zaświadczenie

o numerze weryfikacyjnym:

MAP-A5N-6BR-SIX *

Pan Wojciech Styrczula o numerze ewidencyjnym MAP/BO/0664/04

adres zamieszkania ul. Królewska 21, 34-511 Kościelisko

jest członkiem Małopolskiej Okręgowej Izby Inżynierów Budownictwa i posiada wymagane ubezpieczenie od odpowiedzialności cywilnej.

Niniejsze zaświadczenie jest ważne do dnia 2019-06-30.

Zaświadczenie zostało wygenerowane elektronicznie i opatrzone bezpiecznym podpisem elektronicznym weryfikowanym przy pomocy ważnego kwalifikowanego certyfikatu w dniu 2018-06-05 roku przez:

Mirosław Boryczko, Przewodniczący Rady Małopolskiej Okręgowej Izby Inżynierów Budownictwa.

(Zgodnie art. 5 ust 2 ustawy z dnia 18 września 2001 r. o podpisie elektronicznym (Dz. U. 2001 Nr 130 poz. 1450) dane w postaci elektronicznej opatrzone bezpiecznym podpisem elektronicznym weryfikowanym przy pomocy ważnego kwalifikowanego certyfikatu są równoważne pod względem skutków prawnych dokumentom opatrzonym podpisami własnoręcznymi.)

* Weryfikację poprawności danych w niniejszym zaświadczeniu można sprawdzić za pomocą numeru weryfikacyjnego zaświadczenia na stronie Polskiej Izby Inżynierów Budownictwa www.piib.org.pl lub kontaktując się z biurem właściwej Okręgowej Izby Inżynierów Budownictwa.



MOiB.OKK. 7131/4/04

Kraków, dnia 4 czerwca 2004 r.

DECYZJA

Na podstawie art. 24 ust. 1 pkt 2 ustawy z dnia 15 grudnia 2000 r. o samorządach zawodowych architektów, inżynierów budownictwa oraz urbanistów (Dz. U. z 2001 r. Nr 5 poz. 42, z późn. zm.), art. 12 ust. 3, art. 13 ust. 1 pkt 1, art. 14 ust. 1 pkt 2 ustawy z dnia 7 lipca 1994 r. Prawo budowlane (tekst jednolity: Dz. U. z 2000 r. Nr 106 poz. 1126 z późn. zm.), § 9 ust. 1 rozporządzenia Ministra Gospodarki Przemysłu i Budownictwa z dnia 30 grudnia 1994 r. w sprawie samodzielnych funkcji technicznych w budownictwie (Dz. U. z 1995 r. Nr 8 poz. 38, z późn. zm.) oraz art. 104 ustawy z dnia 14 czerwca 1960 r. Kodeks postępowania administracyjnego (tekst jednolity: Dz. U. z 2000 r. Nr 98, poz. 1071 z późn. zm.)

Małopolska Okręgowa Komisja Kwalifikacyjna stwierdza, że

Pan Wojciech Andrzej Styrzcula - technik budownictwa
urodzony dnia 10.04.1975 r. w Zakopanem
uzyskał

UPRAWNIENIA BUDOWLANE

numer ewidencyjny MAP/0055/ZOOK/04

do projektowania w ograniczonym zakresie
w specjalności konstrukcyjno - budowlanej.

UZASADNIENIE

Okręgowa Komisja Kwalifikacyjna Małopolskiej Okręgowej Izby Inżynierów Budownictwa w Krakowie na podstawie protokołów z postępowania kwalifikacyjnego oraz z przeprowadzonego egzaminu, uchwałą Nr 30 z dnia 3 czerwca 2004 r. stwierdziła, że Pan Wojciech Styrzcula posiada wymagane prawem wykształcenie i praktykę zawodową konieczną do uzyskania uprawnień budowlanych w wyżej wymienionej specjalności i uzyskał pozytywny wynik egzaminu na uprawnienia budowlane. Zakres nadanych uprawnień budowlanych wskazano na odwrócie decyzji.

POUCZENIE
Od niniejszej decyzji służy odwołanie do Krajowej Komisji Kwalifikacyjnej Polskiej Izby Inżynierów Budownictwa w Warszawie, za pośrednictwem Małopolskiej Okręgowej Izby Inżynierów Budownictwa w Krakowie w terminie 14 dni od daty jej doręczenia.

Skład Orzekający
Okręgowej Komisji Kwalifikacyjnej:

1. dr inż. Janusz Cieślinski

2. inż. Hieronim Porczyński

3. dr inż. Jerzy Turek

Otrzymał:
1. Pan Wojciech Styrzcula
ul. Kołowska 21
34-511 Kościelisko

2. Główny Inspektor Nadzoru Budowlanego
3. a/a

Przewodniczący
Okręgowej Komisji Kwalifikacyjnej

Przewodniczący
Małopolskiej Okręgowej Izby
Inżynierów Budownictwa

dr inż. Zygmunt Rawiński



STAROSTA TATRZAŃSKI
ul. Chramcówki 15
34-500 ŻAKOBYNIE

Treść § 5 ust. 2 pkt 1 rozporządzenia Ministra Gospodarki Przemysłu i Budownictwa z dnia 30 grudnia 1994 r. w sprawie samodzielnych funkcji technicznych w budownictwie (Dz. U. z 1995 r. Nr 8 poz. 38 z późn. zm.) przesądza, że niniejsze uprawnienia stanowią podstawę do projektowania w ograniczonym zakresie w specjalności konstrukcyjno - budowlanej.

Pan Wojciech Styrzcula jest upoważniony do projektowania budowli oraz budynków o kubaturze mniejszej niż 1000 m³, takich jak domy jednorodzinne, obiekty gospodarcze, inwentarskie, składowe, handlowe lub usługowe:

- nie wyższych niż 12 m nad poziomem terenu lub o wysokości do 3 kondygnacji nadziemnych w odniesieniu do budynków mieszkalnych,
- zagłębionych nie więcej niż 3 m poniżej poziomu terenu i posadowionych na ławach bądź stopach fundamentowych bezpośrednio na stabilnym gruncie nośnym,
- zawierających elementy konstrukcyjne o rozpiętości do 6 m, wysokości do 2 m lub wysokości dla jednej kondygnacji do 4,8 m,
- mających konstrukcję, dla której jest właściwy schemat obliczeniowy statycznie wyznaczalny, lub zawierających prostoliniowe belki i płyty ciągle obliczane jednokierunkowo,
- nie zawierających elementów konstrukcyjnych poddanych obciążeniu zmiennemu technologicznemu większemu niż 5 kN/m², a także nie wymagających uwzględnienia obciążeń zmiennych ruchomych, parcia gruntu, materiałów sypkich albo cieczy, sił sprężających oraz wpływów dynamicznych, termicznych lub przemieszczeń podpór,
- nie wymagających uwzględnienia wpływu eksploatacji górniczej,
- drog wewnętrznych.



Nowy Sącz, 10 PAŹ 2019

**Państwowe
Gospodarstwo Wodne
Wody Polskie**

**Dyrektor Zarządu Zlewni
w Nowym Sączu**

KR.ZUZ.3.421.208.2019.EC

DECYZJA

Działając na podstawie art. 389 pkt 1, pkt 6, art. 393 ust. 4, art. 397 ust. 3 pkt 2, art. 400 ust. 1, ust. 6, art. 403 ust. 1, ust. 2, art. 407 ust. 1, w związku z art. 35 ust.3 pkt 2, 7, 9 ustawy z dnia 20 lipca 2017 r. Prawo wodne (Dz. U. z 2018 r., poz. 2268, z późn. zm.), § 17 rozporządzenia Ministra Gospodarki Morskiej i Żeglugi Śródlądowej z dnia 12 lipca 2019 r. w sprawie substancji szczególnie szkodliwych dla środowiska wodnego oraz warunków, jakie należy spełnić przy wprowadzaniu do wód lub do ziemi ścieków, a także przy odprowadzaniu wód opadowych lub roztopowych do wód lub do urządzeń wodnych (Dz.U. z 2019 r., poz. 1311) oraz art. 104, art. 108 § 1 ustawy z dnia 14 czerwca 1960 r. Kodeks postępowania administracyjnego (Dz. U. z 2018 r., poz. 2096 z późn. zm.),

po rozpatrzeniu

wniosku Pana Wojciecha Styrzuli, 34-511 Kościelisko, ul. Strzelców Podhalańskich 6 - pełnomocnika Ośrodka Narciarskiego Kotelnica Białczańska Sp. z o.o., 34-405 Białka Tatrzańska, ul. Środkowa 181b, w sprawie udzielenia pozwolenia wodnoprawnego w ramach zadania pn. „Budowa zbiornika retencyjno-technologicznego w m. Białka Tatrzańska, gm. Bukowina Tatrzańska”,

o r z e k a m :

- I. U d z i e l a m Ośrodkowi Narciarskiemu Kotelnica Białczańska Sp. z o.o., 34-405 Białka Tatrzańska, ul. Środkowa 181b, pozwolenia wodnoprawnego na:
 1. Wykonanie zbiornika retencyjno-technologicznego (środek: $X = 5472946.48$, $Y = 7434133.42$) o konstrukcji ziemnej i żelbetowej z uszczelnieniem (obudowa zbiornika wykonana w formie zagęszczonego nasypu ziemnego z obustronnym nachyleniem 1:1,5 z rdzeniem uszczelniającym, a na odcinkach gdzie nasyp ziemny nie będzie gwarantował wymaganej stateczności i stabilności, konstrukcja nasypu będzie uzupełniona konstrukcją żelbetową w formie muru oporowego żelbetowego, wewnątrz zbiornika wyłożone geomembraną), o długości wewnętrznej na poziomie korony 274 [m], szerokości wewnętrznej na poziomie korony 65 [m], szerokości korony 3 [m], głębokości całkowitej 6,0 [m], głębokości użytkowej 4,8 [m], pojemności maksymalnej 50000 [m³], rzędnej dna 730,00 [mnpm], rzędnej korony 736,00 [mnpm] wraz z:
 - korytem odwodnieniowym wzdłuż stopy zbiornika, o długości około 670 [m], głębokości 10 [cm] szerokości w dnie 0,7 [m], nachyleniu skarp 1:1,5, umocnionego korytami prefabrykowanymi o wymiarach 70 x 50 x 20 x 10 (głębokość),
 - dwoma wylotami spustowymi o średnicy 300 [mm] i rzędnych 724,21 [mnpm] ($X=5472989.54$, $Y=7434164.71$) oraz 724,37 [mnpm] ($X=5472988.65$, $Y=7434165.16$), umieszczonych w dnie, w komorze żelbetowej o wymiarach w rzucie 8,0 x 6,0 [m],

przelewem awaryjnym ($X=5472978.61$, $Y=7434164.69$), o wymiarach $1 \times 1,5$ [m] i rzędnej 735,00 [mnpm],

na działkach ewid. nr 2730/38, 2730/53, 2340/64, 2730/55, 2730/54, 2730/66, 2730/67, 2580/30, 2580/29, 2580/28, 2580/27, 2580/26, 2580/25, 2580/24, 2580/23, 2340/47, 2340/48, 2340/49, 2340/50, 2730/65, 2730/64, 2730/63, 2730/62, 2730/61, 2730/59, 2730/58, 2340/81, 2580/22, 2580/31, 2730/60 w m. Białka Tatrzańska, gm. Bukowina Tatrzańska.

2. Wykonanie rowu (początek: $X = 5472984.63$, $Y = 7434165.31$, koniec: $X = 5473015.77$, $Y = 7434168.73$) odprowadzającego wody ze zbiornika retencyjno-technologicznego i koryta odwodnieniowego do pot. Bryjowy Potok w km 0+770, o długości 33 [m], umocnionego korytami prefabrykowanymi typu „U” o wymiarach 2×1 [m], rzędnej początku 718,81 [mnpm], rzędnej końca 725,10 [mnpm] na działkach ewid. nr 2730/65, 2730/61, 2730/60, 2730/59, 2730/58 w m. Białka Tatrzańska, gm. Bukowina Tatrzańska.
3. Retencjonowanie wód powierzchniowych, pobranych z pot. Białka poprzez istniejące ujęcie w km 14+500, w zbiorniku retencyjno-technologicznym ($X=5472946.48$, $Y=7434133.42$), w ilości maksymalnej 50000 [m³], w okresie od 1 listopada do 31 marca, tj. maksymalnie przez 151 dni w roku, w m. Białka Tatrzańska, gm. Bukowina Tatrzańska.
4. Odprowadzanie do wód pot. Bryjowy Potok w km 0+770 ($X=5473034.70$, $Y=7434177.26$) wód ze zbiornika retencyjno-technologicznego, pobranych z pot. Białka poprzez istniejące ujęcie w km 14+500 i niewykorzystanych, za pośrednictwem projektowanych rur spustowych i rowu odprowadzającego, w ilości $Q_{\max.s} = 0,07$ [m³/s], $Q_{\text{śr.r}} = 2820$ [m³/rok], w okresie od 1 kwietnia do 15 kwietnia tj. maksymalnie 15 dni w roku, w m. Białka Tatrzańska, gm. Bukowina Tatrzańska.
5. Odprowadzanie do wód pot. Bryjowy Potok w km 0+770 ($X=5473034.70$, $Y=7434177.26$) wód opadowych lub roztopowych ze stoków, poprzez projektowane koryto odwodnieniowe i projektowany rów odprowadzający, z powierzchni rzeczywistej $F_{rz} = 15980$ [m²], powierzchni zredukowanej $F_{zr} = 1598$ [m²], w ilości $Q_{\max.s} = 0,3372$ [m³/s], $Q_{\text{śr.r}} = 12440$ [m³/rok], w m. Białka Tatrzańska, gm. Bukowina Tatrzańska.
6. Wykonanie wylotu wód opadowych lub roztopowych ze stoków, z koryta odwodnieniowego do cieku bez nazwy (prawy dopływ pot. Bryjowy Potok w km 0+650; $X=5472990.01$, $Y=7434282.05$), o średnicy 400 [mm] i rzędnej 721,45 [mnpm] na działce ewid. nr 2580/25 w m. Białka Tatrzańska, gm. Bukowina Tatrzańska.
7. Odprowadzanie do wód cieku bez nazwy (prawy dopływ pot. Bryjowy Potok w km 0+650; $X=5472990.01$, $Y=7434282.05$) wód opadowych lub roztopowych ze stoków, proj. wylotem, poprzez projektowane koryto odwodnieniowe, z powierzchni rzeczywistej $F_{rz} = 36646$ [m²], powierzchni zredukowanej $F_{zr} = 3664,6$ [m²], w ilości $Q_{\max.s} = 0,7732$ [m³/s], $Q_{\text{śr.r}} = 28528$ [m³/rok], w m. Białka Tatrzańska, gm. Bukowina Tatrzańska.

II. Pozwolenia wodnoprawnego określonego w pkt I.3, I.4, I.5, I.7 niniejszej decyzji udzielam na czas określony tj. **do dnia 31.12.2037 r.**

III. W związku z udzielonym pozwoleniem wodnoprawnym ustaliam następujące warunki wykonania uprawnienia:

1. Nad realizacją robót sprawowany będzie nadzór przez osoby uprawnione.
2. Prace związane z zamierzoną inwestycją należy prowadzić poza okresem zagrożenia powodziowego.
3. Wykonywanie robót przy użyciu sprzętu posiadającego zabezpieczenia przed przedostaniem się paliwa i oleju do wód.
4. Po zakończeniu prac należy uporządkować teren robót.

5. Należy powiadomić Nadzór Wodny Zakopane o terminach rozpoczęcia i zakończenia robót.
 6. Wykonane obiekty utrzymywane będą we właściwym stanie technicznym.
 7. Odpowiedzialność za ewentualne zniszczenia obiektów objętych niniejszą decyzją, które mogą wystąpić przy spływie wód powodziowych, ponosić będzie Właściciel obiektów.
 8. Rekompensowanie wszelkich ewentualnych szkód wynikłych z tytułu wykonania obiektów oraz odprowadzania wód.
- IV. Pozwolenie wodnoprawne nie rodzi praw do nieruchomości i urządzeń wodnych koniecznych do jego realizacji oraz nie narusza prawa własności i uprawnień osób trzecich przysługujących wobec tych nieruchomości i urządzeń.

Uzasadnienie

Ośrodek Narciarski Kotelnica Białczańska Sp. z o.o., 34-405 Białka Tatrzańska, ul. Środkowa 181b, działający przez pełnomocnika - Pana Wojciecha Styrzulę, 34-511 Kościelisko, ul. Strzelców Podhalańskich 6, wnioskiem z dnia 20.03.2019 r. (data wpływu: 22.03.2019 r.), skorygowanym pismem z dnia 19.04.2019 r. (data wpływu 25.04.2019 r.), zwrócił się o udzielenie pozwolenia wodnoprawnego w ramach zadania pn: „Budowa zbiornika retencyjno-technologicznego w m. Białka Tatrzańska, gm. Bukowina Tatrzańska”.

Po zbadaniu formalnym i merytorycznym wniosku, pismem z dnia 05.06.2019 r., znak: KR.ZUZ.3.421.208.2019.EC, wezwano Wnioskodawcę do uzupełnienia braków. Wnioskodawca uzupełnił wniosek w dniu 28.06.2019 r. oraz w dniu 21.08.2019 r. Po uzupełnieniu dokumentów, pismem z dnia 23.08.2019 r., znak: KR.ZUZ.3.421.208.2019.EC, zawiadomiono o wszczęciu postępowania administracyjnego w przedmiotowej sprawie i możliwości składania uwag i wniosków w terminie 7 dni od daty otrzymania zawiadomienia. Jednocześnie, ponieważ liczba stron przekracza 10, zgodnie z art. 401, ust. 3 i 4 ustawy Prawo wodne zawiadomienie o wszczęciu postępowania dostarczono stronom w drodze obwieszczenia, podanego do publicznej wiadomości poprzez wywieszenie na tablicy ogłoszeń oraz BIP Zarządu Zlewni w Nowym Sączu oraz na tablicach ogłoszeń Nadzoru Wodnego Zakopane, Starostwa Powiatowego w Zakopanem i Urzędu Gminy Bukowina Tatrzańska, w ustawowym terminie. Zainteresowane strony w wyznaczonym terminie nie wniosły uwag do przedmiotu postępowania.

Z przedłożonego przy wniosku operatu wodnoprawnego wynika, że celem zamierzonego korzystania z wód jest wykonanie zbiornika retencyjno-technologicznego wraz obiektami towarzyszącymi. Zbiornik ma służyć do gromadzenia wody w ilości maksymalnej 50000 [m³]. Retencjonowana woda będzie pobierana z pot. Białka poprzez istniejące ujęcie w km 14+500, w okresie od 1 listopada do 31 marca tj. maksymalnie przez 151 dni w roku. Wnioskodawca posiada obowiązujące pozwolenie wodnoprawne na pobór wody z pot. Białka w km 14+500, w okresie od 1 listopada do 31 marca, na potrzeby naśnieżania tras narciarskich, udzielone przez Starostę Tatrzańskiego decyzją znak: OŚ.6341.2.17.201.MT, z dnia 10.04.2017 r. Przedmiotowe pozwolenie zostało udzielone do dnia 31.12.2037 r. Retencjonowana w zbiorniku woda będzie służyła do naśnieżania tras narciarskich. Wraz ze zbiornikiem wykonane zostaną przelewy, rów opaskowy wokół zbiornika oraz wyloty wód do pot. Bryjowy Potok i do cieku bez nazwy (prawy dopływ pot. Bryjowy Potok). Termin retencjonowania wód zgodny jest z terminem poboru wód z pot. Białka. Nadmiar zgromadzonej wody w zbiorniku zostanie odprowadzony do pot. Bryjowy Potok w terminie od 1 do 15 kwietnia. Wody opadowe lub roztopowe ze stoków będą odprowadzane do pot. Bryjowy Potok oraz do cieku bez nazwy (prawy dopływ pot. Bryjowy Potok). Pozwolenia wodnoprawnego na odprowadzanie wód udzielono również na czas określony tj. dnia 31.12.2037 r. Termin ten został dostosowany do terminu obowiązywania pozwolenia wodnoprawnego na pobór wód z pot. Białka oraz jej retencjonowanie.

Wnioskodawca dla przedmiotowej inwestycji uzyskał decyzję Wójta Gminy Bukowina Tatrzańska O środowiskowych uwarunkowaniach z dnia 26.06.2018 r., znak: SGO.6220.3.2018 oraz

decyzję Wójta Gminy Bukowina Tatrzańska O warunkach zabudowy z dnia 21.01.2019 r., znak: BUA.6730.48.2018.

Zamierzone korzystanie z wód nie będzie naruszać ustaleń o warunkach zabudowy, zagospodarowania przestrzennego, planu gospodarowania wodami na obszarze dorzecza, warunków korzystania z wód regionu wodnego, planu zarządzania ryzykiem powodziowym, planu przeciwdziałania skutkom suszy, krajowego programu oczyszczania ścieków komunalnych oraz obowiązujących norm i przepisów.

Na podstawie zebranej dokumentacji i po przeprowadzonym postępowaniu wodnoprawnym, orzeczono jak w sentencji.

Pouczenie

1. Od niniejszej decyzji służy stronom prawo wniesienia odwołania do Dyrektora Regionalnego Zarządu Gospodarki Wodnej w Krakowie Państwowego Gospodarstwa Wodnego Wody Polskie, 31-109 Kraków, ul. Marszałka J. Piłsudskiego 22 za pośrednictwem Dyrektora Zarządu Zlewni w Nowym Sączu Państwowego Gospodarstwa Wodnego Wody Polskie w terminie 14 dni od daty jej doręczenia.
2. W trakcie biegu terminu do wniesienia odwołania strona może zrzec się prawa do wniesienia odwołania wobec Dyrektora Zarządu Zlewni, który wydał decyzję.
3. Z dniem doręczenia Dyrektorowi Zarządu Zlewni oświadczenia o zrzeczeniu się prawa do wniesienia odwołania decyzja staje się ostateczna i prawomocna (brak możliwości zaskarżenia decyzji do Wojewódzkiego Sądu Administracyjnego).



Z up. DYREKTORA
Zarządu Zlewni w Nowym Sączu

Elżbieta Skirzyńska
Kierownik Działu
Zgód Wodnoprawnych

Otrzymują:

- ① Pan Wojciech Styrczula (+ 1 egz. operatu wodnoprawnego)
34-511 Kościelisko, ul. Strzelców Podhalańskich 6
Pełnomocnik:
Ośrodka Narciarskiego Kotelnica Białczańska Sp. z o.o.
34-405 Białka Tatrzańska, ul. Środkowa 181b
2. Wykaz stron postępowania – art. 49 ustawy Kodeks postępowania administracyjnego, w związku z art. 401 ust. 3 i 4 ustawy Prawo wodne – wg załącznika nr 1
3. ZUZ a/a (+ 1 egz. operatu wodnoprawnego), NW Zakopane a/a

Do wiadomości:

1. KZGW, 00-844 Warszawa, ul. Grzybowska 80/82 – celem wpisania do Systemu Informacyjnego Gospodarowania Wodami (art. 240 ust. 2 pkt 11 ustawy z dnia 20 lipca 2017r. Prawo wodne)

Na podstawie art. 398 ust. 3 ustawy z dnia 20 lipca 2017 r. Prawo Wodne za udzielenie pozwoleń wodnoprawnych uiszczono opłatę w wysokości 1549,38 zł (słownie: jeden tysiąc pięćset czterdzieści dziewięć zł trzydzieści osiem gr). Wpłaty dokonano przelewem na konto PGW Wód Polskich dn. 28.06.2019 r. i 21.08.2019 r.